


# Hauts Marais de Belle-Meuse

Proposé par :  
Maison du Tourisme Coeur de l'Ardenne, au fil de l'Ourthe & Aisne


"Ce PDF a été généré à partir de Cirkwi, la plateforme de partage d'activités touristiques qui vous fait voyager"

[www.cirkwi.com/circuit/3612](http://www.cirkwi.com/circuit/3612)



 5.37 km

 maxi 607 m

 mini 554 m

 121 m

 -121 m

Balisage: croix verte, lettre A.

Paysages en métamorphose, contrée mystérieuse, débats passionnés et personnages énigmatiques vous font vivre une naissance...celle de l'intrépide Bellemeuse. (vient de Life = source)

Extrait du guide "Rando Familles".

Pour commander ce guide, cliquez sur le lien suivant:

<http://marando.be/catalog/index/view/id/138/lang/fr>

Ce circuit est composé de  
4 infos parcours

Cet itinéraire vous est fourni à titre indicatif. Cirkwi ne certifie pas la fiabilité des informations contenues dans les textes, cartes ou photos de cet itinéraire. Retrouvez plus d'infos sur [www.cirkwi.com](http://www.cirkwi.com)



Mise à jour le 25/02/21 par Maison du Tourisme Coeur de l'Ardenne, au fil de l'Ourthe & Aisne et généré par [www.cirkwi.com](http://www.cirkwi.com)

1

N896982 LA ROCHE-EN-ARDENNE

## Départ de la promenade

Le long de la N89 qui relie la Baraque de Fraiture et Samrée. En venant de la Baraque de Fraiture : 1er chemin empiérré à gauche après avoir dépassé la ferme de la Lue.



2

N896982 LA ROCHE-EN-ARDENNE

## Tour d'observation

Tour d'observation.




3

Baraque de Fraiture6982 LA ROCHE-EN-ARDENNE

## Caillebotis / Panneaux didactiques.

Caillebotis.  
Panneaux didactiques.



4

N896982 LA ROCHE-EN-ARDENNE

## Variété des paysages

Variété des paysages.





