


Maboge - "promenade Crestelles"


Proposé par :
Maison du Tourisme Coeur de l'Ardenne, au fil de l'Ourthe & Aisne



"Ce PDF a été généré à partir de Cirkwi, la plateforme de partage d'activités touristiques qui vous fait voyager"

www.cirkwi.com/circuit/50900



Collette Mactet

 7.22 km

 maxi -99999 m
 mini 99999 m

Balisage: losange jaune n°1.

Magnifique point de vue avec panorama sur le village de Maboge, les Crestelles et le méandre de l'Ourthe. Aire d'envol pour deltaplane et parapente orientée sud-ouest.

Cette balade fait partie de la carte de promenades pédestres de l'Ourthe-Supérieure.

Pour commander cette carte, cliquez ici sur le lien suivant:

`< a t a r g e t = " _ b l a n k " href="http://marando.be/catalog/index/view/id/170/lang/fr">http://marando.be/catalog/index/view/id/170/lang/fr</ a >`

